



Golfo do México

OCEANO ATLÂNTICO

BAHAMAS

CUBA

REP. DOMINICANA

PORTO RICO
(EUA)

ANTIGUA
E BARBUDA

JAMAICA

HAITI

DOMINICA

Mar das Antilhas
(Mar do Caribe)

SANTA LÚCIA

SÃO VICENTE E
GRANADINAS

BARBADOS

GRENADA

TRINDAD
E TOBAGO

BELIZE

GUATEMALA

HONDURAS

EL SALVADOR

NICARAGUA

COSTA
RICA

PANAMA

América Central

OCEANO PACÍFICO

Mapa da América Central



Características Gerais

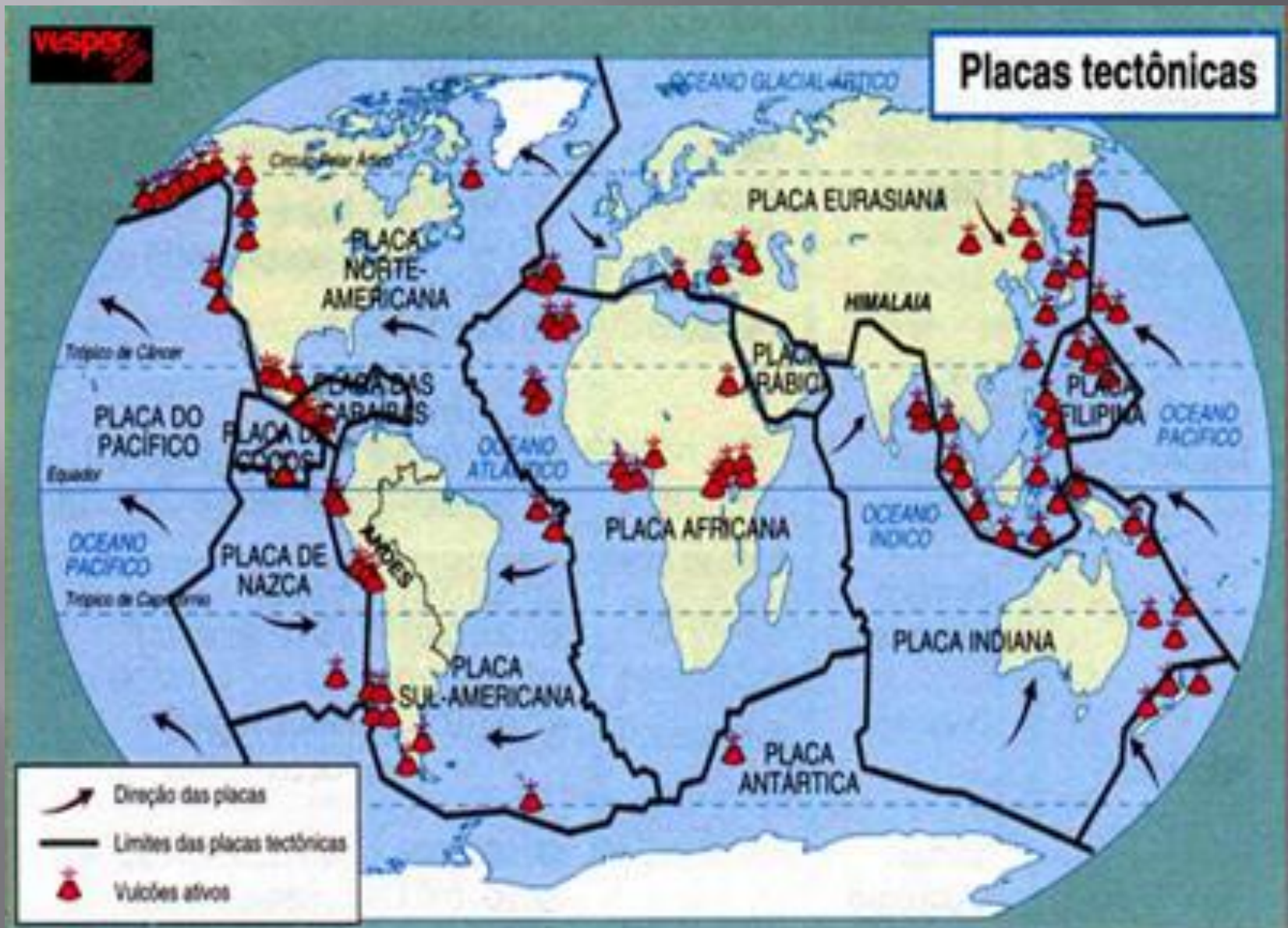
- ▣ A América Central é a parte do continente americano que une a América do Sul a América do Norte. Ao norte é limitada pela Península de Iucatã (México) e ao sul pela Colômbia. É dividida em duas partes: Ístmica (parte continental que liga a parte sul com a norte da América) e Insular (ilhas).



- ❑ A América Central é banhada por dois oceanos: Atlântico (leste) e Pacífico (oeste).
- ❑ A área da América Central é de, aproximadamente, 540 mil km².



- ▣ O continente está assentado na Placa Tectônica Caribeana;

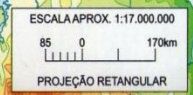
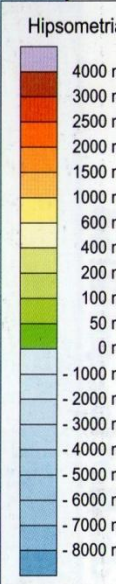


- ▣ A maioria dos países da América Central tem o espanhol como idioma oficial;
- ▣ Muitos países da América Central possuem economias pouco desenvolvidas e baseadas na agricultura, turismo e pequenas indústrias;
- ▣ O mar da Caribe banha as ilhas da América Central. Em função do nome deste mar, esta região é conhecida como Caribe.
- ▣ O clima tropical é o predominante na América Central;
- ▣ Os principais rios da América Central são: rios Lempa, Ulúa, Coco, Usumacinta e Motagua.
- ▣ Os principais lagos da América Central são: lagos Gatún, Nicarágua e Manágua;
- ▣ A biodiversidade da América Central é riquíssima, pois existem várias florestas tropicais com grande quantidade de espécies animais e vegetais;
- ▣ A religião predominante é a católica, porém as igrejas evangélicas vem crescendo muito nos últimos anos. Há também a prática de religiões de origem africana em diversos países.

- ▣ Os seguintes países fazem parte da América Central: Belize, Costa Rica, El Salvador, Guatemala, Honduras, Nicarágua, Panamá, Antígua e Barbuda, Bahamas, Barbados, Cuba, Dominica, República Dominicana, Granada, Haiti, Jamaica, Santa Lúcia, São Cristóvão e Neves, São Vicente e Granadinas, Trinidad e Tobago.
- ▣ Além destes países, localizam-se na América Central algumas dependências. Os Estados Unidos possuem as seguintes dependências: Porto Rico, Ilha Navassa e Ilhas Virgens dos Estados Unidos. A França possui São Bartolomeu e São Martinho. A Holanda possui Aruba e Antilhas Holandesas. O Reino Unido possui Anguila, Ilhas Cayman, Monserrat, Ilhas Virgens Britânicas e Ilhas Turcas e Caicos.
- ▣ Existem ainda os territórios ultramarinos que não são dependências, mas sim parte do território de outros países que estão situados na América Central. Guadalupe e Martinica fazem parte do território francês. Ilha das Aves faz parte do território venezuelano. Arquipélago de Santo André faz parte da Colômbia.

Geografia - Relevo

- ▣ A região possui basicamente dois grandes sistemas de montanhas. Ao norte, o relevo é mais complexo, em consequência da ação erosiva, tendo o embasamento cristalino, que o constitui, sofrido também a influência de dobramentos posteriores, de que resultaram as cadeias de montanhas de Honduras e da Guatemala, os elevados planaltos de Chiapas e a plataforma de Yucatán. Ao sul, o arco montanhoso é mais pronunciado, apresentando-se o embasamento cristalino com enrugamentos mesozóicos e cenozóicos, mais abruptos a leste, no Panamá, o que constitui traço característico do relevo centro-americano.
- ▣ A vertente ocidental, com suas cadeias dobradas e antigos maciços cristalinos, cujas altitudes variam de 2.000 a 3.500m, possui forma tabular, tanto nos altos como nos baixos planaltos, onde as erupções vulcânicas são freqüentes desde o norte da Guatemala ao sul da Costa Rica. Uma série de elevações recentes, que encobrem as estruturas antigas, constitui uma linha contínua, separada do oceano Pacífico por uma faixa de terra fértil, de origem vulcânica, e cortada por numerosos rios, com seus vales em gargantas e leitos estreitos. A costa atlântica caracteriza-se pelas baixadas litorâneas, onde existem diversas lagunas.



Hidrografia

- ▣ Lago Nicarágua, o maior da América Central.
- ▣ A maior parte dos rios da região segue a direção oeste-leste, desaguardo no mar das Antilhas; os mais extensos são o Motagua, Ulúa, Aguán, Patuca, Coco, Grande de Matagalpa, Escondido e San Juan. Dos que desembocam no Pacífico, destaca-se apenas o rio Lempa. O quadro hidrográfico da região é completado por uma série de lagos, como o Nicarágua, o Manágua e o de Izabal

Lago Nicarágua

